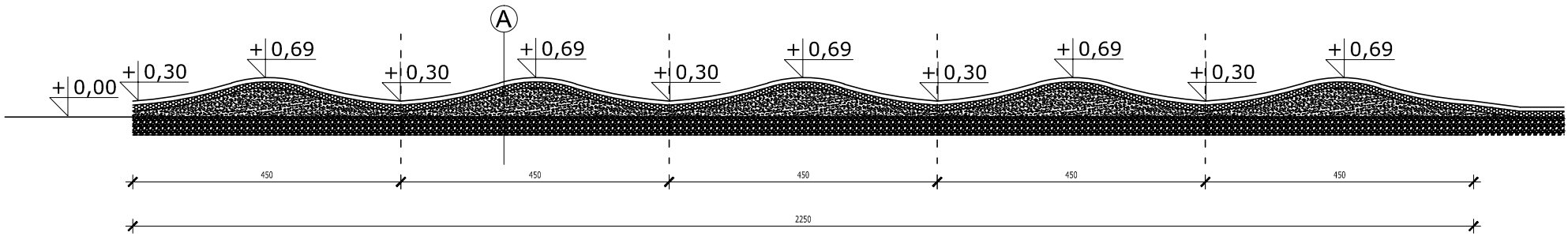
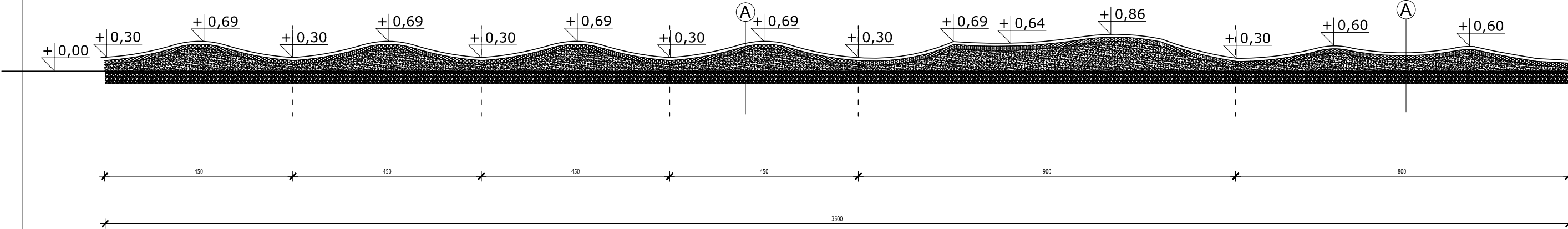


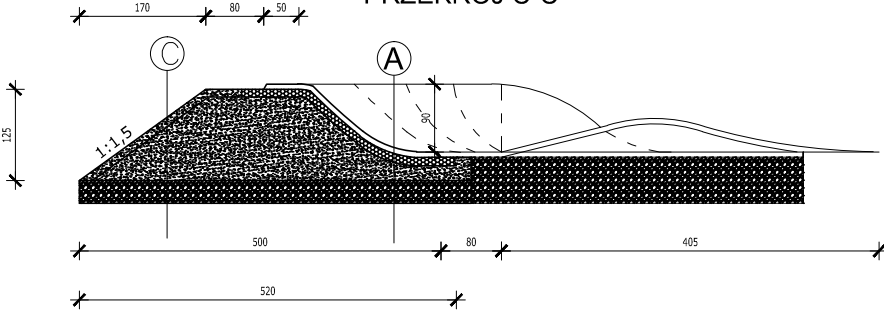
PRZEKRÓJ A-A



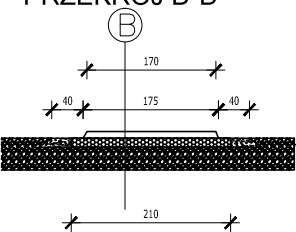
PRZEKRÓJ B-B



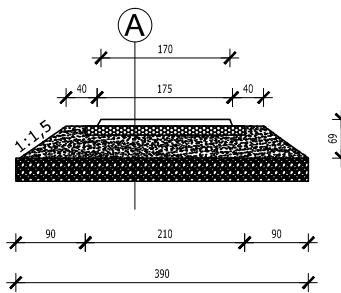
PRZEKRÓJ C-C



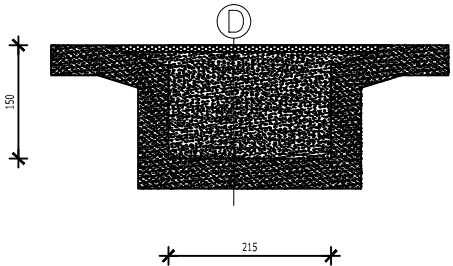
PRZEKRÓJ D-D



PRZEKRÓJ E-E



PRZEKRÓJ F-F



A	6-7	warstwa ściernalna z betonu asfaltowego AC8S KR 1-2
	10,0	warstwa kruszywa łmanego o uziarnieniu 0-31,5mm, Is=0,97
		nasyp ziemny o Is=0,97
		geowłóknina 150/200g/m2
		grunt rodzimy
B	6-7	warstwa ściernalna z betonu asfaltowego AC8S KR 1-2
	10,0	warstwa kruszywa łmanego o uziarnieniu 0-31,5mm, Is=0,97
		geowłóknina 150/200g/m2
		grunt rodzimy

C	10,0	warstwa humusu (trwanik siany)
		warstwa nasypu ziemnego
		grunt rodzimy
D	10,0	warstwa kory/żwiru
	150,0	warstwa żwiru w geowłókninie
		grunt rodzimy

OBIEKT: BUDOWA CENTRUM TURYSTYCZNEGO W WESOŁÓWCE				
ADRES OBIEKTU: Wesołówka, gm. Stanin, nr ewid. dz. 60/2 i 60/12 obręb geodezyjny: Wesołówka 0025				
TYTUŁ: PUMPTRACK PRZEKROJE			SKALA: 1: 100	NUMER: A6
PROJEKTANT	SPECJALNOŚĆ	NR UPRAWNIEŃ	DATA	PODPIS
Aneta Mazur	architektura	283/LBOKK/2021	2025-03	
SPRAWDZAJĄCY				
Magdalena Rafalska	architektura	2/02/OL	2025-03	